

MAEERELDUSE PROJEKT

Mööd 1:10000

Gr. lisa 4

Väljavõte 1978.a. Murese kruusakarjääri mäeeraldise plaanist

1999.a. uuringuala kontuur

Eesti Geoloogiakeskus  
Geoloogifond

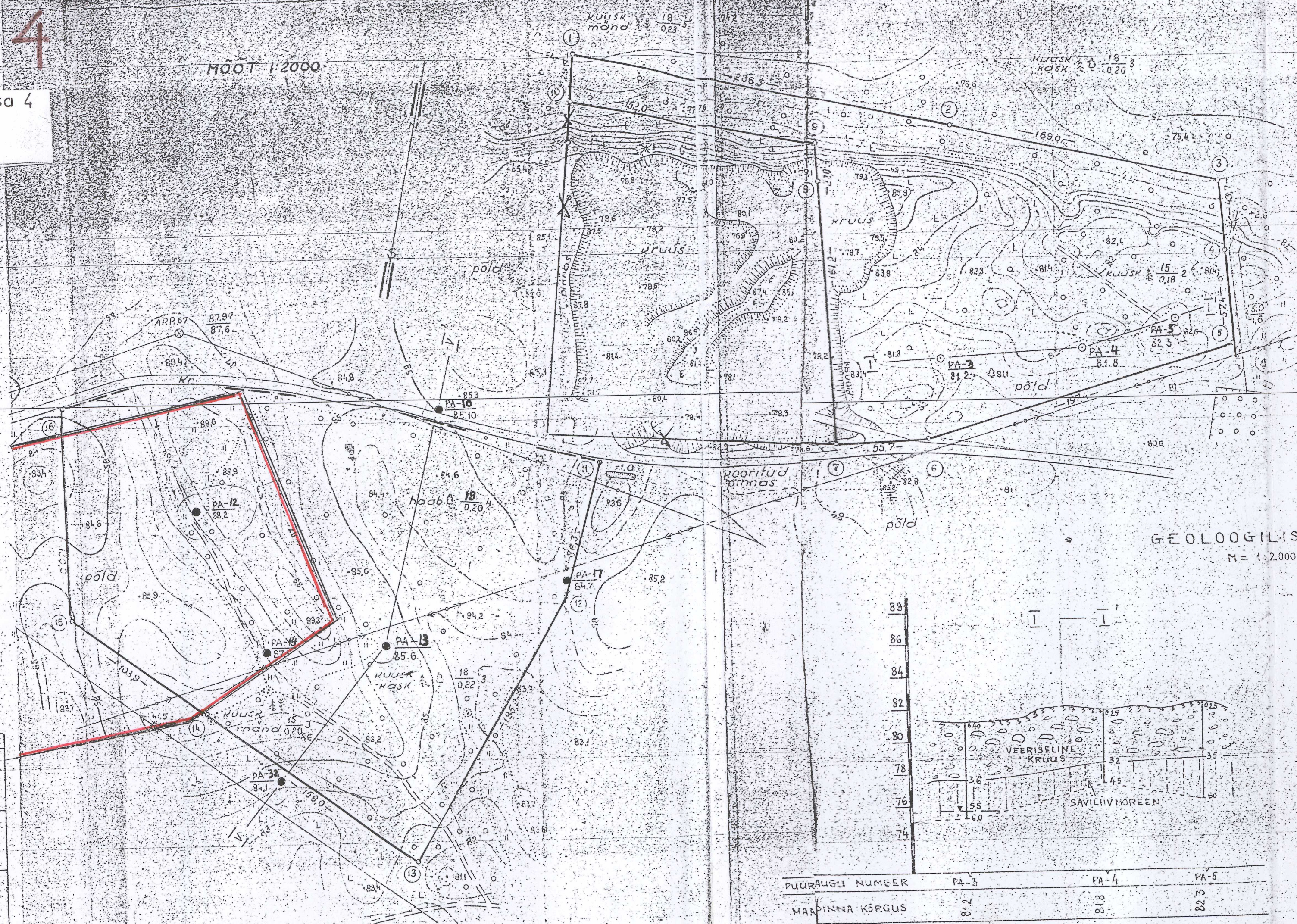
Inv. nr. 6373

06.03.2000

Eksplikatsioon

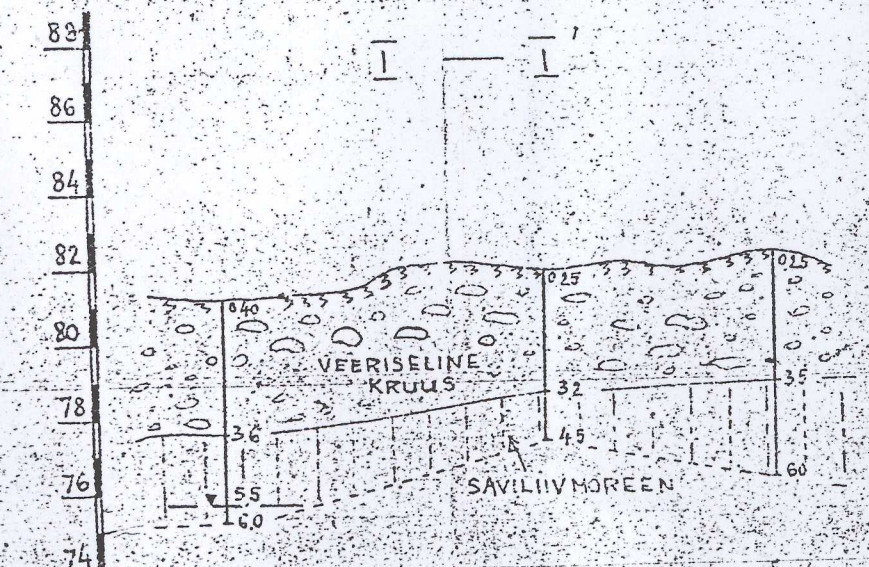
Mäeeralduse nimetus kellele antakse välja mäeeraldus	Kokku ha	Härilav ha	Loodus- lik rühm maa	Seile hulgas		Muud maad
				Kokku	Sellest gr. mets	
TARVASTU KOLHOOS						
I MAATÜKK	4,44	0,20	0,32	3,92	—	—
II MAATÜKK	5,37	1,45	0,40	4,02	—	0,50
KOKKU	10,81	1,65	0,72	7,94	—	0,50

MÖÖD 1:2000

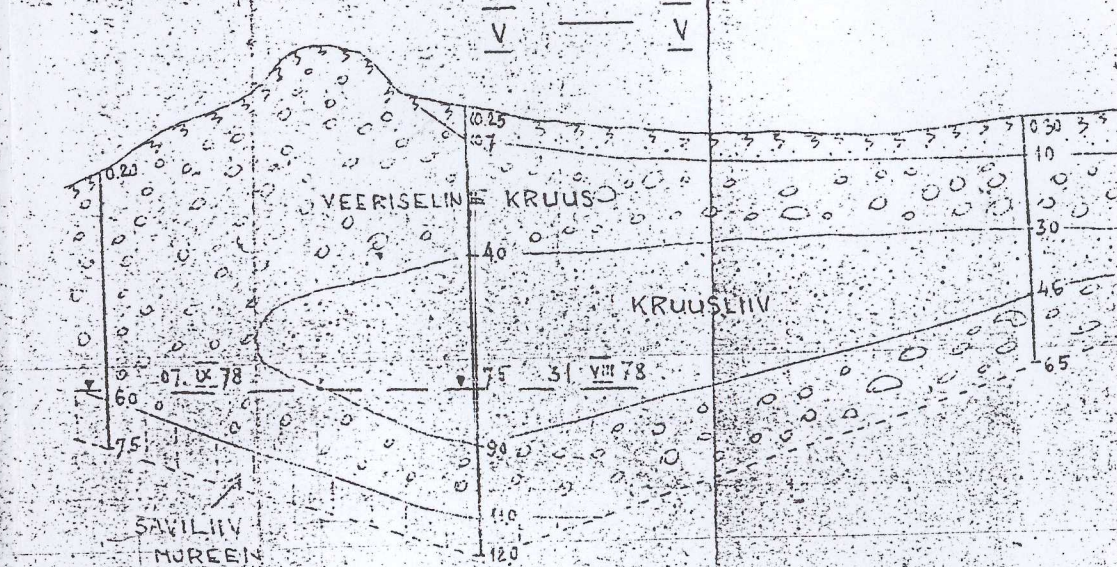


GEOLOOGILISED LÕIKED

M = 1:2000, 1:200



PUURAUGU NUMBER	PA-3	PA-4	PA-5
MAAPINNA KÕRGUS	81,2	81,8	82,5



PUURAUGU NUMBER	PA-32	PA-15	PA-10
MAAPINNA KÕRGUS	84,1	85,6	85,0

Täiendavate lühimärkide  
seletus:

- mäeeralduse piir
- antava ja aravõetava  
maafuku piir
- mäeeralduse piir
- I grupi metsamaa piir

- Täiendatud:
- a) drenaažiga
- b) tähtsuse võrdlusega

Mäeeralduse tasapinnalised  
10,81 ha